








The map shows a geographical area with a lake labeled 'Männiku järv' in blue. A road or path, labeled 'Männiku küte', runs diagonally through the center. To the left of the road, there is a small settlement area labeled 'Männiku'. To the right of the road, there is a large area labeled 'Männiku raba' (Männiku harjutuevõli) in blue. A red line segment is drawn on the map, indicating a specific location or boundary near the lake and the road.



Nr	X	Y	Nr	X	Y
1	6 577 589,53	539 842,49	21	6 577 660,98	540 167,58
2	6 577 590,63	539 846,61	22	6 577 679,42	540 169,64
3	6 577 592,78	539 864,28	23	6 577 690,63	540 170,21
4	6 577 592,50	539 874,01	24	6 577 725,68	540 169,65
5	6 577 589,59	539 886,82	25	6 577 749,21	540 171,79
6	6 577 589,26	539 890,01	26	6 577 777,07	540 174,81
7	6 577 583,88	539 909,84	27	6 577 778,39	540 174,96
8	6 577 573,35	539 945,19	28	6 577 787,86	540 177,00
9	6 577 552,68	540 015,90	29	6 577 799,77	540 180,47
10	6 577 547,77	540 036,29	30	6 577 812,94	540 184,78
11	6 577 546,12	540 047,04	31	6 577 815,98	540 185,78
12	6 577 547,11	540 064,49	32	6 577 815,90	540 195,79
13	6 577 552,47	540 083,24	33	6 577 791,18	540 196,53
14	6 577 566,73	540 108,24	34	6 577 613,86	540 201,80
15	6 577 572,19	540 116,55	35	6 577 527,44	540 054,25
16	6 577 583,40	540 131,05	36	6 577 552,15	539 828,74
17	6 577 591,66	540 139,24	37	6 577 555,19	539 801,07
18	6 577 605,60	540 147,75	38	6 577 559,30	539 804,14
19	6 577 625,73	540 157,45	39	6 577 567,04	539 812,30
20	6 577 643,69	540 163,47			

Pindala 1,54 ha

1. Koordinaadid L-Est 97 süsteemis, kõrgused EH2000 süsteemis.
2. Asendiplaan: Maa-ameti X-GIS kaardirakendus.
3. Plaan koostamisel on kasutatud:
  - Maa-ameti aluskaartide avalikku WMS-teenust (kitsenduste andmed);
  - Keskkonnaregistri Tallinn-Saku maardla plokkide ja mäeeraldiste piirandmeid (seisuga 30.09.2023);
  - "Tallinn-Saku liivamaardla Männiku XX uuringuruumi geoloogilise uuringu aruanne (varu seisuga 01.01.2021)" (OÜ Inseneribüroo STEIGER, töö nr 20/3134).
4. Mäeeraldise lamam asub abs kõrgusel 45,1 m.
5. Mäeeraldis kattub täielikult järgmiste riigikaitseliste ehitiste piiranguvõõnditega:
  - Männiku harjutusvälja pv (tunnus 3714764; 51);
  - Männiku linnaku pv (tunnus 3714824; 37);
  - Männiku lasketiiru pv (tunnus 3714820; 33).
6. Kasutatud tarkvara: Bentley PowerCivil for Baltics V8i (litsents: 70000661800020).

Objekti nimetus ja aadress	Joonise sisu	
Männiku XX liivakarjäär Saku vald, Harju maakond	Mäeeraldise plaan	
Loa omanik	<b>ÕÜ C.B.A.</b> Tooma tee 27, 75511 Harjumaa cba@cba.ee	Graafileline lisa 1/3
	/Allkirjastatud digitaalselt/ (esindaja nimi ja allkiri)	Mõõtkava 1 : 1000
 <b>ÕÜ Inseneribüroo STEIGER</b> Männiku tee 104, 11216 Tallinn +372 668 1011, info@steiger.ee	Koostas Hendrik Klaas /Allkirjastatud digitaalselt/  Kinnitas Erki Vaguri /Allkirjastatud digitaalselt/	Kuupäev 01.12.2023  Töö nr 23/4351